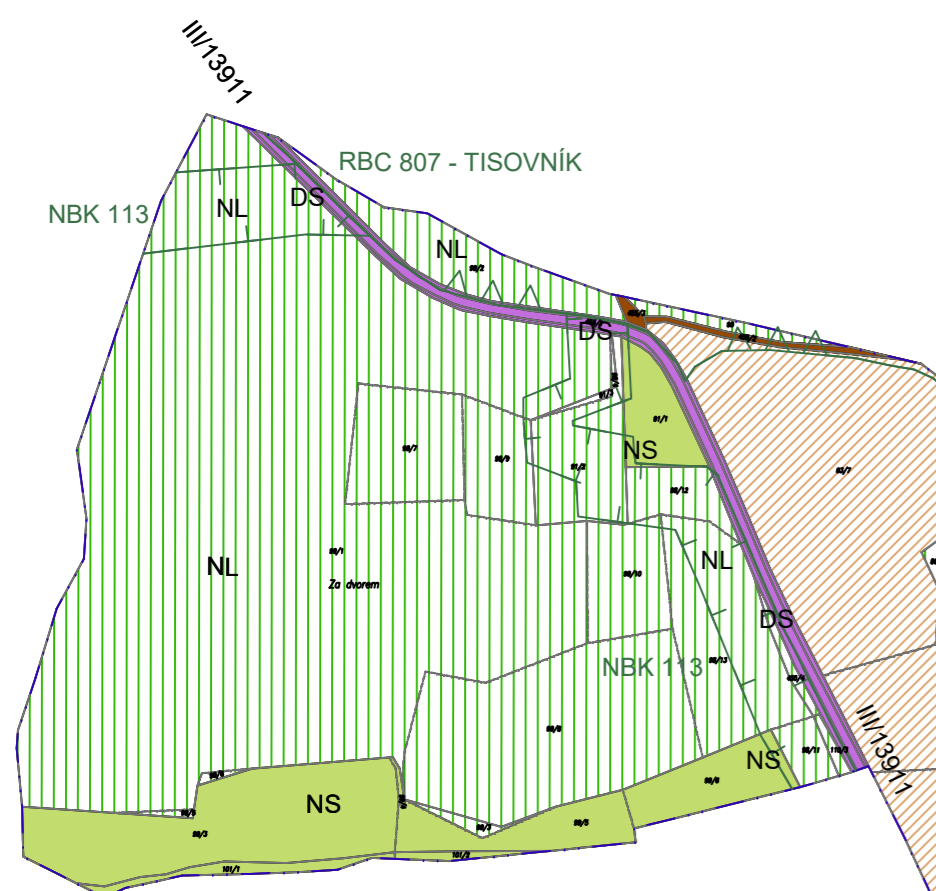
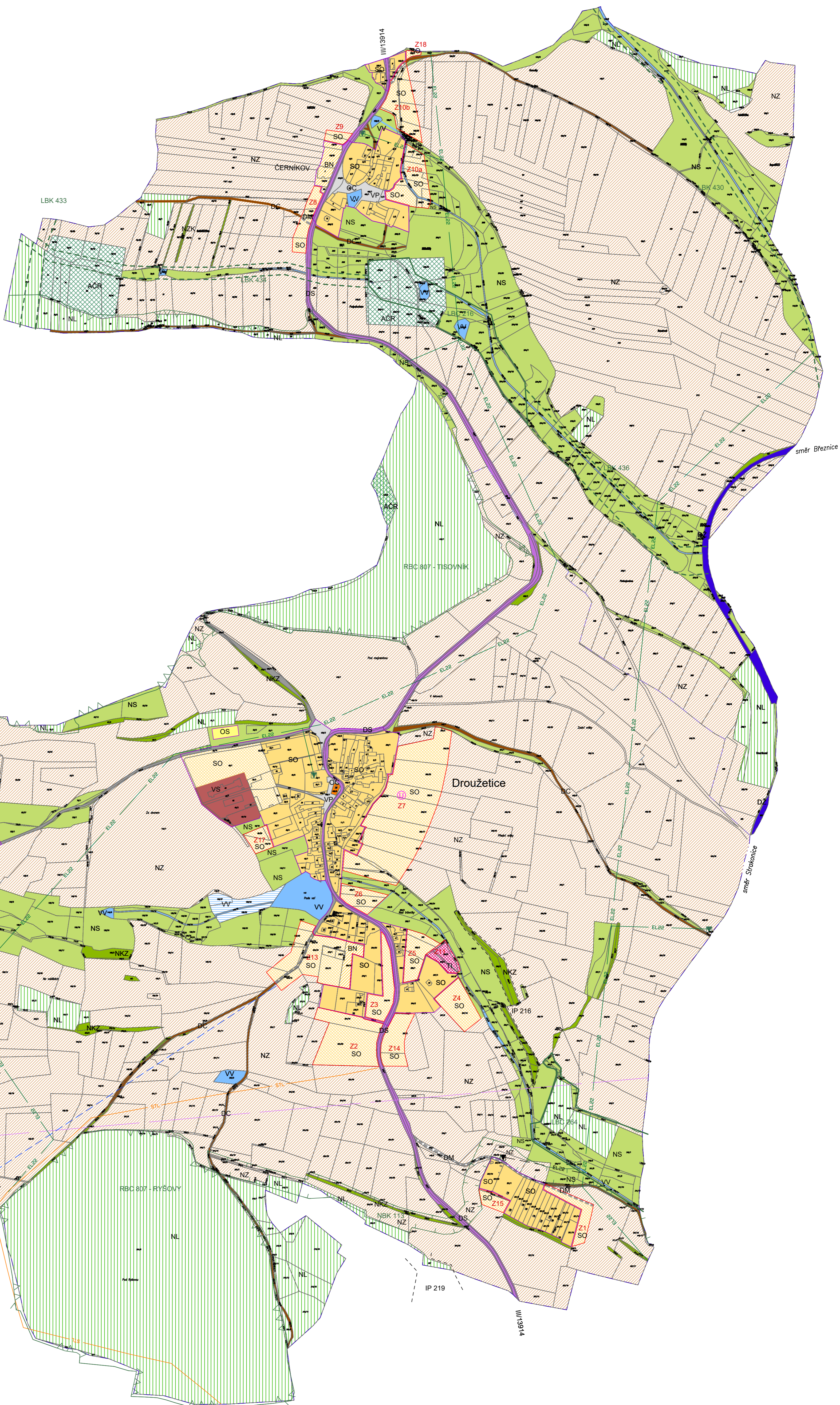


LEGENDA	
HRANICE	
	SPRÁVNÍ OZEMNÍ CELEK
	KATASTRÁLNÍ OZEMÍ
	ZASTAVĚNÉ OZEMÍ OBCE K DATU 05/2020
	ZASTAVITELNÉ PLOCHY
	OZEMÍ S PŘEDPESANOU OZEMNÍ STUDIÍ

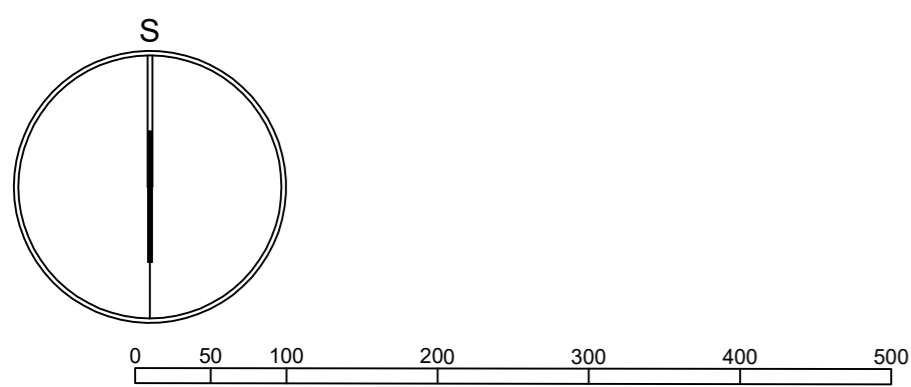
PLOCHY S ROZDÍLNÝM ZPŮSOBEM VYUŽITÍ			
STAV	NÁVRH		
SO	BN	PLOCHY BYDLENÍ	
OS	SO	PLOCHY SMÍŠENÉ OBYTNÉ	
OC		PLOCHY OBČANSKÉ VYBAVENOSTI	SPORT
VP		PLOCHY OBČANSKÉ VYBAVENOSTI	CÍRKEVNÍ
AGR		PLOCHY VEŘEJNÝCH PROSTRANSTVÍ	
DS		PLOCHY SPECIFICKÉ	
DM	DM	PLOCHY DOPRAVNÍ INFRASTRUKTURY	SILNIČNÍ
DC		PLOCHY DOPRAVNÍ INFRASTRUKTURY	MÍSTNÍ KOMUNIKACE
DZ		PLOCHY DOPRAVNÍ INFRASTRUKTURY	POLNÍ A LESNÍ CESTY
VS		PLOCHY DOPRAVNÍ INFRASTRUKTURY	ŽELEZNIČNÍ
VV	TI	PLOCHY TECHNICKÉ INFRASTRUKTURY	
NZ	VV	PLOCHY VÝROBY A SKLADOVÁNÍ	
NS		PLOCHY VODNÍ A VODOHOSPODÁŘSKÉ	
NL		PLOCHY ZEMĚDĚLSKÉ	
NKZ		PLOCHY SMÍŠENÉ NEZASTAVĚNÉHO OZEMÍ	
		PLOCHY LESNÍ	KRAJINNÁ ZELEŇ

KONCEPCE TECHNICKÉ INFRASTRUKTURY		
STAV	NÁVRH	
	EL 22	VZDUŠNÉ EL. VEDENÍ 22kV
		TRAFOSTANICE
		VODOVOD - PŘÍVADEČ
		PLYNOVOD STL DÁLKOVÝ
		ČOV
		TELEKOMUNIKAČNÍ ZAŘÍZENÍ AČR

KONCEPCE USPOŘÁDÁNÍ KRAJINY		
STAV	NÁVRH	
		NADREGIONÁLNÍ BIOKORIDOR NK113
		REGIONÁLNÍ BIOCENTRUM
		LOKÁLNÍ BIOCENTRUM
		LOKÁLNÍ BIOKORIDOR
		INTERAKČNÍ PŘIVEK



ZÁZNAM O ÚČINNOSTI	
A) SPRÁVNÍ ORGÁN, KTERÝ ÚZEMNÍ PLÁN VYDAL	ZASTUPITELSTVO OBCE DROUŽETICE
B) DATUM NABYTÍ ÚČINNOSTI	
C) POŘIZOVATEL, ÚŘEDNÍ OSOBA POŘIZOVATELE	Obecní úřad Droužetice Oprávněná úřední osoba: Ing. Hana Roudnická Kosmonautů 1262 386 01 Strakonice



AKCE		
ÚZEMNÍ PLÁN DROUŽETICE		
OBJEDNATEL OBEC DROUŽETICE	POŘIZOVATEL OBECNÍ ÚŘAD DROUŽETICE	CÍSLO PARÉ
PROJEKTANT Ing. arch. ZDENĚK GOTTFRIED adř. architekta: ČKA 02424	AUTORIZAČNÍ RAZÍTKO	
ZNĚTOVITEL Ing. arch. ZDENĚK GOTTFRIED IČ 41874439 NOVOHRADSKÁ 1, 370 01 ČESKÉ BUDĚJOVICE TELEFON: 604 236 808 WWW.ZDENEKGOTTFRIED.CZ		
STUPEŇ ÚPLNÉ ZNĚNÍ PO ZMĚNĚ č.1	DATUM 05/2020	
VÝKRES HLAVNÍ VÝKRES	MĚŘÍTKO 1:5000	
CÍSLO VÝKRESU I/2		